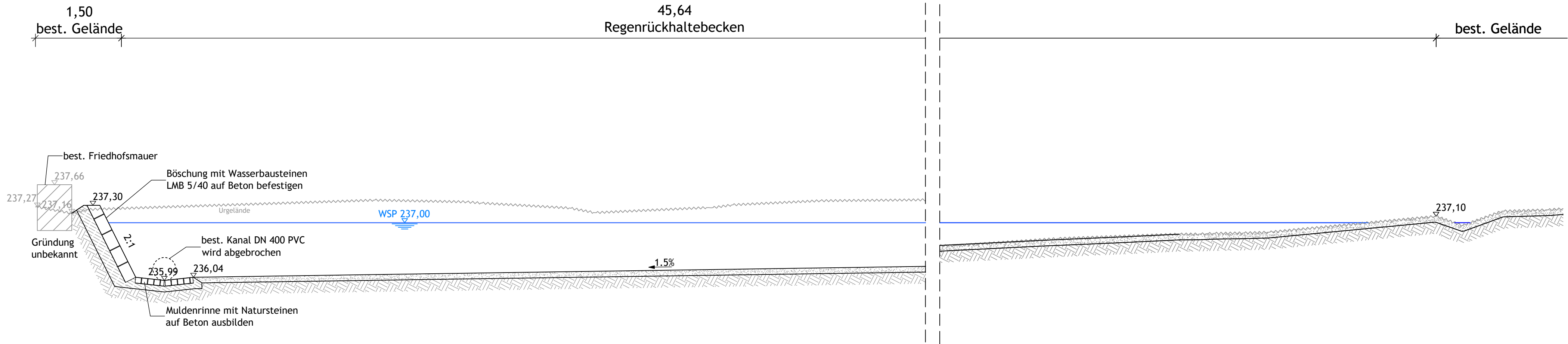
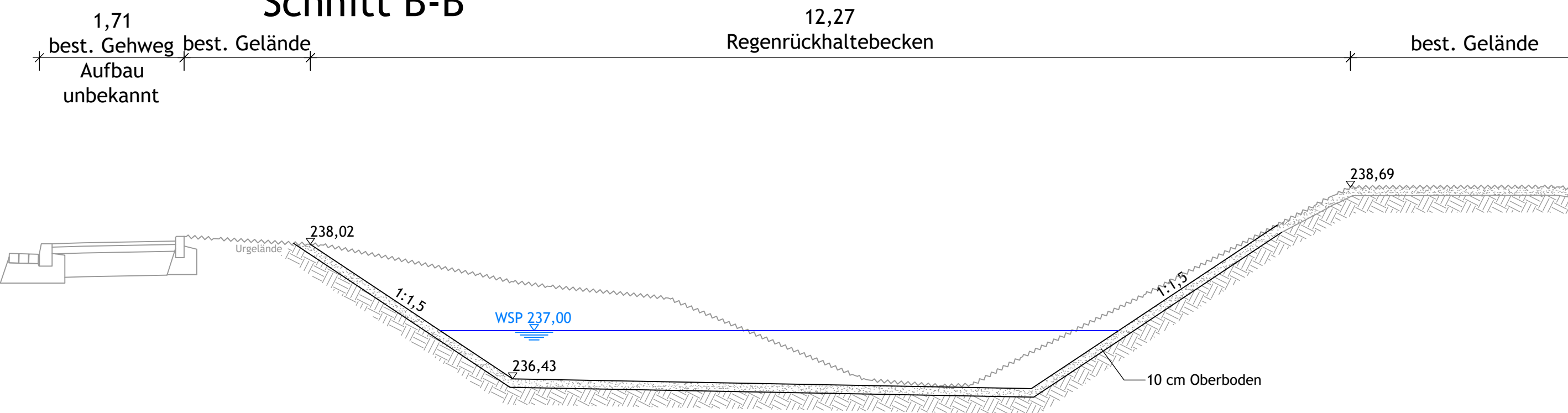




Schnitt A-A



Schnitt B-B



Lagesystem: UTM		Höhensystem: DHHN2016		Stand DFK: 12/2021	
C					
B					
A					
NR.	Änderungen		Datum	Name	
				Beilage: 3.6	
 Gemeinde Gaukönigshofen Landkreis Würzburg Acholshausen, WR-Antrag An der Lehmgrube				Plan Nr.: WRV-RQ-01	
				ProjektNr.: 17 121 02	
Geplantes RRB 2, Schnitt A-A / B-B - WASSERRECHTSVERFAHREN -				Maßstab: 1:50	
	Datum	Name		 Horn Ingenieure GmbH & Co. KG Am Steinert 14 97246 Eibelstadt Tel.: 09303/981093-0 Fax: 09303/981093-19 Datum: 10.11.2022	
entw.	10/22	JF			
gez.	10/22	LG			
gepr.	10/22	JF			

10.11.2022
I:\17 Gaukönigshofen\17 121 02 - Acholshausen, WR-Antrag An der Lehmgrube\01_Pläne\1.10_CAD\01_Wasserrechtsverfahren\WRV-LP-02.dwg