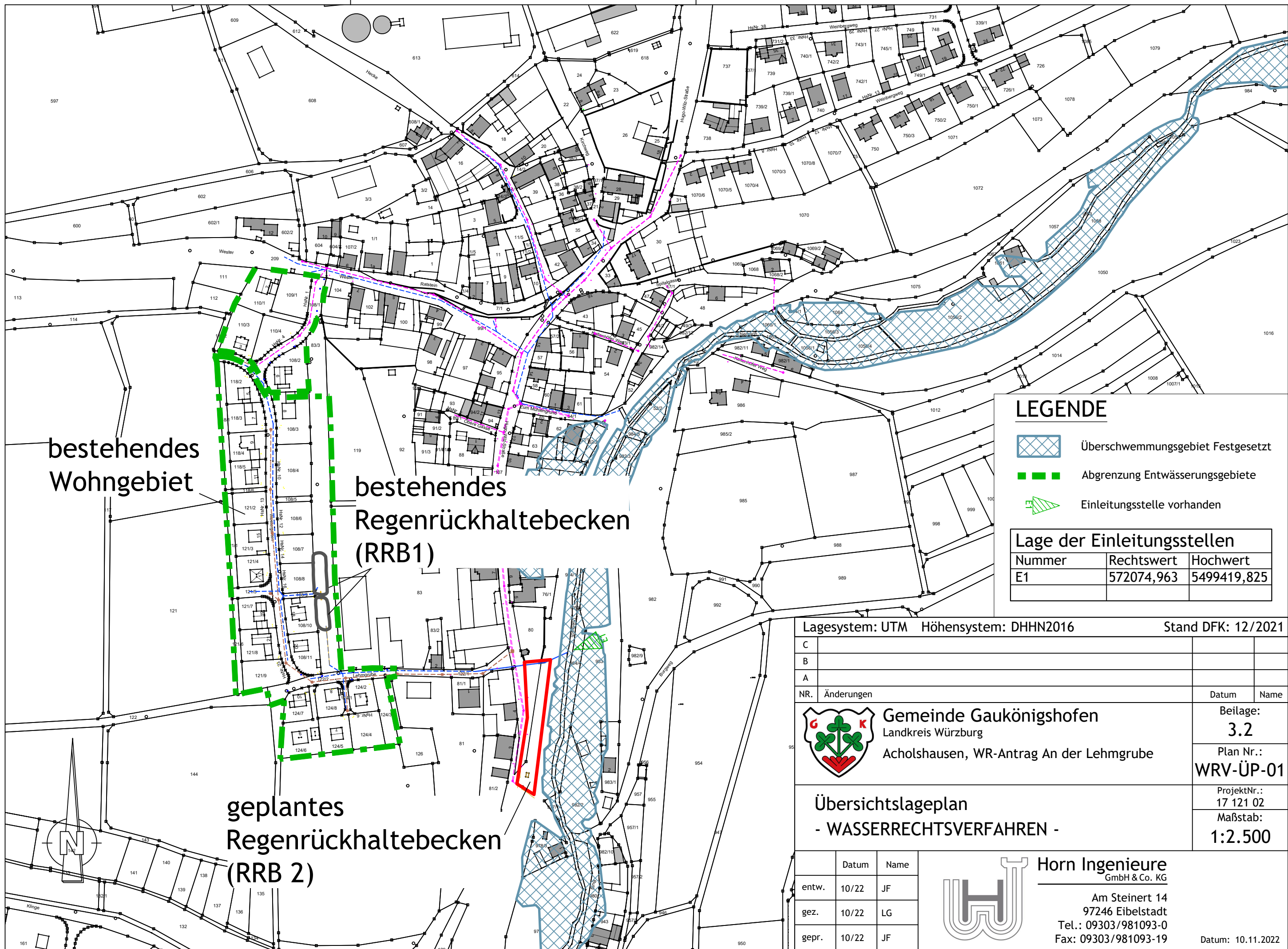


09.11.2022  
 I:\17\_Gaukönigshofen\17\_121\_02 - Acholshausen, WR-Antrag An der Lehmgrube\01\_Pläne\1.10\_CAD\01\_Wasserrechtsverfahren\WRV-LP-02.dwg






bestehendes  
Wohngebiet

bestehendes  
Regenrückhaltebecken  
(RRB1)

geplantes  
Regenrückhaltebecken  
(RRB 2)

**LEGENDE**


-  Überschwemmungsgebiet Festgesetzt
-  Abgrenzung Entwässerungsgebiete
-  Einleitungsstelle vorhanden

**Lage der Einleitungsstellen**

Nummer	Rechtswert	Hochwert
E1	572074,963	5499419,825

Lagesystem: UTM    Höhensystem: DHHN2016    Stand DFK: 12/2021

C		
B		
A		
NR.	Änderungen	Datum    Name



**Gemeinde Gaukönigshofen**  
 Landkreis Würzburg  
 Acholshausen, WR-Antrag An der Lehmgrube

Beilage:  
**3.2**

Plan Nr.:  
**WRV-ÜP-01**

ProjektNr.:  
17 121 02

Maßstab:  
**1:2.500**

**Übersichtslageplan  
- WASSERRECHTSVERFAHREN -**

	Datum	Name
entw.	10/22	JF
gez.	10/22	LG
gepr.	10/22	JF



**Horn Ingenieure**  
 GmbH & Co. KG

Am Steinert 14  
 97246 Eibelstadt  
 Tel.: 09303/981093-0  
 Fax: 09303/981093-19

Datum: 10.11.2022